

LEGENDA

- RIEŠENÁ PLOCHA - 2576,00 m2
- RAMPY - VSTUP, VÝSTUP

LEGENDA SPEVNENÝCH PLÔCH

- KOMUNIKÁCIE - Asfaltový betón AC O CA 35/50
hr. skladby 420 mm - 1691,10 m2
- 2. ETAPA - KOMUNIKÁCIE - Asfaltový betón AC O CA 35/50
hr. skladby 420 mm - 234,70 m2
- PEŠIE KOMUNIKÁCIE - Asfaltový betón AC O CA 35/50
hr. 200 mm - 11,50 m2
- BETÓNOVÝ OBRUBNÍK CESTNÝ
1000(500)/260/150 mm - CELKOVÁ DĹŽKA - 242,80 m
- 2 ETAPA - BETÓNOVÝ OBRUBNÍK CESTNÝ
PRELOŽIŤ PRÍLAHLÝ OBRUBNÍK Z 1.ETAPY
1000(500)/260/150 mm - CELKOVÁ DĹŽKA - 55,43 m

LEGENDA SADOVÝCH ÚPRAV

- ZATRÁVNENIE - 585,30 m2
- LISTNATÉ STROMY - 20 ks
- ŽIVÝ PLOT - 3ks / mb, dĺžka - 47,50 m




LEGENDA INŽINIERSKÝCH SIETÍ

- DAŽĎOVÁ KANALIZÁCIA - 61 m
- RŠ REVÍZNA ŠACHTA
- DV DVORNÝ VPUST
- ORL ODLUČOVAČ ROPNÝCH LÁTOK
- VZ VSAKOVACIE ZARIADENIE
- ROZVOD NN - 69,50 m
- DÁTOVÝ ROZVOD - 95 m
- ROZVOD VER. OSVETL. - 202 m
- SVIETIDLÁ VER. OSVETLENIA - 11ks
OSVETLENIE FASÁDY KNÍŽNICE - 1ks

POČET PARKOVACÍCH MIEST - 72
(V TOM 3x IMOBIL, 10 MIEST 2.ETAPA)

OBJEKTOVÁ ZOSTAVA

- SO 01 Spevnené plochy
- SO 02 Dažďová kanalizácia
- SO 03 Rozvody NN, Dátové rozvody, Verejné osvetlenie
- SO 04 Sadové a parkové úpravy

| | | | | | |
|---|--|---|---|--|------------|
| HLAVNÝ INŽINIER PROJEKTU | | ZODP. PROJEKTANT: | VYPRACOVAL: | <div>ATELIÉR <i>Gam</i> S.r.o.</div> <div>RUŽOMBEROK,Nám. A.Hlinku 27, 044/4320594</div> | |
| Ing.arch.Dávid Goč | | Ing.arch.Marián Goč | Mária Hatňanková | | |
|  | |  |  | | |
| MIESTO STAVBY: RUŽOMBEROK, Hrabovská cesta 1/C | | | | | |
| INVESTOR: | | Katolícka Univerzita v Ružomberku, Hrabovská cesta 1/A, Ružomberok | | | |
| AKCIA: | | TERÉNNÉ ÚPRAVY OKOLIA ŠD HRABOVSKÁ CESTA 1/C, RUŽOMBEROK | | FORMÁT: | 3A4 |
| OBJEKT: | | | | DÁTUM: | 01/2021 |
| | | | | ÚČEL: | PROJEKT |
| OBSAH: | | SITUÁCIA KOORDINAČNÁ | | ČÍSLO ZÁKAZKY: | 2001-70 |
| | | | | MIERKA: | Č.VÝKRESU: |
| | | | | 1:500 | C1 |